


reservaat is gelegen in de Valle del Jerte tussen de noordwestelijke helling van de Sierra de Tormantos, de zuidwestelijke helling van de Sierra de Gredos en de rivier de Jerte.





We starten in een bos dat vooral bekend staat voor zijn sprookjesachtig uitzicht doordat de rotsblokken bedekt zijn met een laagje mos.



De omgeving van de Garganta de los Infiernos is prachtig en van grote natuurlijke rijkdom, met talloze watervallen en ontelbare beken en krekken die een netwerk van zijrivieren vormen

over de hoofdkloof, waar uiteindelijk al deze beekjes en beken in de rivier de Jerte samenkomen.





Het meest bekende en spectaculairste punt van het Garganta de los Infiernos is het gebied van Los Pilonos , met zijn gigantische cirkelvormige waterkommen.




Deze waterbekkens zijn door miljoenen jaren heen uitgeschuurd en door erosie beter bekend als Los Pilones.





Aan de brug over de Los Pilonos nemen we een rustpauze en genieten we van de mooie omgeving.



Al onze wandelingen deze week zijn gelegen in het Gredosgebergte. Dit kolossale blok

graniet is verdeeld door drie valleien : de Ambroz-vallei, de Jerte-vallei en La Vera. De Jerte-vallei ligt in het midden, en vormt een 40 km lange vallei,





De meeste wolfsmelken zijn giftig. De plant heeft zijn naam te danken aan het sap dat wit ziet en er dus melkachtig uitziet. Dit sap heeft wel een bedwelmdende werking. Vroegere

bewoners lieten het sap drogen in de zon zodat ze het konden kauwen. Dat geeft een licht hallucinerende werking. Maar het werd ook gebruikt om vissen te bedwelmen zodat men ze makkelijker kon vangen.





Het natuurreservaat La Garganta de los Infiernos is wel een van de meest magische en bijzondere landschappen van Spanje.



In de buurt van deze herdershut lopen een paar honderd geiten rond maar de beestjes zitten zo ver af dat ze bijna niet te zien zijn op de foto.



Hoewel in de eerste plaats grazers, zijn geiten opportunistische eters die vrijwel elk plantaardig materiaal eten, zoals gras, bladeren, twijgen, knoppen, vruchten en wortelen.

Daardoor kunnen verwilderde geiten grote schade toebrengen aan inheemse flora en fauna. Ook weten ze zich goed aan te passen aan giftige planten. Na drie keer van een bepaalde giftige plant te hebben gegeten, weet een geit in welke hoeveelheden hij van deze plant zou kunnen eten zonder ziek te worden







We komen aan de Puente Nuevo (nieuwe brug), maar ondanks zijn naam is deze brug alles behalve nieuw. De brug werd gebouwd door de Romeinen maar werd speciaal herbouwd en

vernieuwd voor de doortocht van Keizer Karel in 1570 toen die op weg was naar Yuste.









Vandaag is het de warmste dag van de week, zo'n 28 graden maar dankzij een licht briesje valt het toch nog best mee.

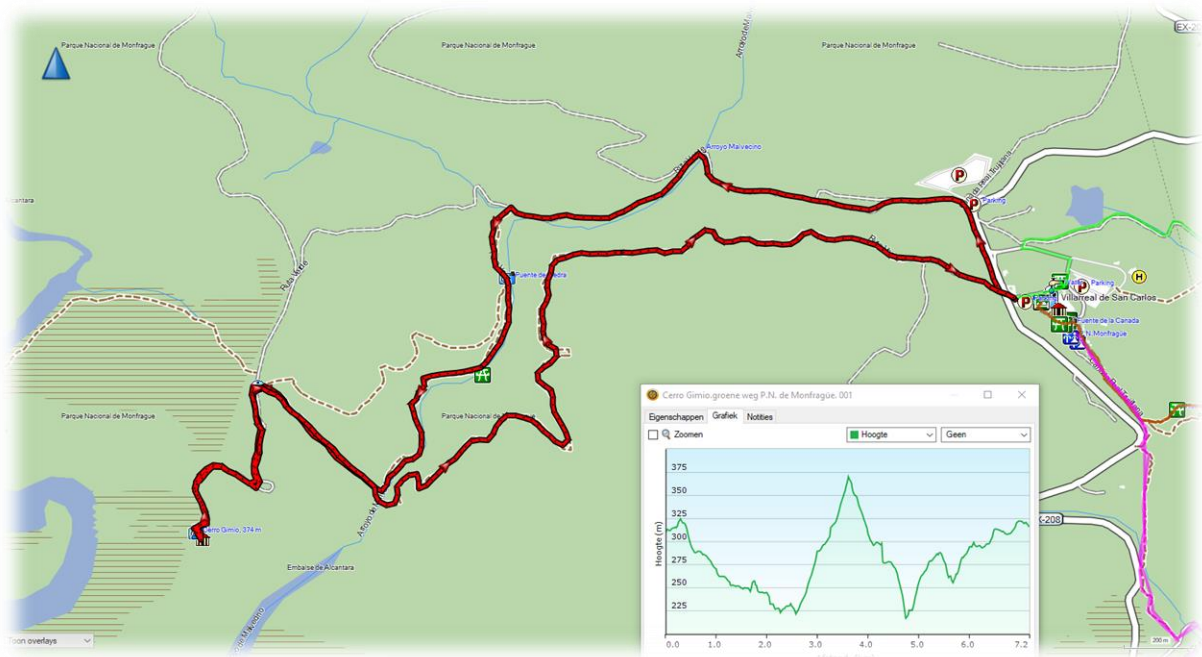




Deze zwarte brug ligt er nog maar een paar jaar. Vroeger, voor de brug er was, was deze tocht drie kilometer langer.

Woensdag 17 april 2024

- Wandeling : Luswandeling Cerro Gimio
- Gebied : Nationaal Park Montfragüe
- Afstand : 8 km
- Stijgen : 300 m
- Dalen : 300 m
- Duur : 3 uur





De watervallen van Caozo is een van de spectaculairste watervallen van de regio. Er is nog een tweede waterval in de buurt, de watervallen van Marta, maar door wegenwerken zijn we niet ter plaatse geraakt.



Na ons bezoek aan de waterval passeren we nog langs de mirador Del Valle. Een kunstenaar heeft deze beelden gemaakt in 2009 ter nagedachtenis van de slachtoffers van de burgeroorlog van het Francoregime. Toen de beelden er enkele dagen stonden heeft een onbekende er op

geschoten. Men vroeg aan de kunstenaar om de beelden te herstellen maar de kunstenaar weigerde dit en zei dat de schietpartij zijn kunstwerk had voltooid. Een mensenrechtenorganisatie had de beelden laten maken en schreef 11 gemeenten aan om het te mogen plaatsen. Slechts twee gemeenten gaven een reactie waaruit meteen blijkt dat er nog steeds Franco aanhangers zijn en anti-Franco erg gevoelig ligt.



Het kunstwerk bestaat uit drie naakte mannen en één naakte vrouw. Zij moeten de onmacht en radeloosheid uitdrukken.



Na ons bezoek aan Plasencia installeren we ons in de Casa Rural Monfragüe in Villarreal de San Carlos en beginnen we vervolgens aan onze wandeling.



Er staan veel cistusrozen langs onze wandeling. Het is een geslacht uit de zonne-roosjesfamilie. Er kan thee van gemaakt worden en door liefhebbers wordt beweerd dat

de thee antivirale werking zou hebben. Maar wetenschappelijk wordt dit niet ondersteund. Cistusrozen maken echter steeds weer nieuwe bloemen aan, waardoor ze wekenlang of zelfs maandenlang in bloei staan. De geurende bloemen trekken allerlei insecten aan, zoals bijen en vlinders.





Je hebt witte en je hebt purperachtige cistusrozen. De blaadjes van de bloem zien er steeds nogals papierachtig en verfrommeld uit.



Ontegenzeggelijk is met 18.000 ha het Nationaal Park Monfragüe het meest spectaculaire natuurgebied in deze regio. Bosbouwers hadden in de jaren zeventig hun oog laten vallen op

dit gebied en plantten het vol met snelgroeiende eucalyptusbomen. Die zijn aantrekkelijk omdat er snel hout geogst kan worden. Maar op deze manier wordt het ecosysteem van de dehesa zeer nadelig beïnvloed. Natuurbeschermers gingen de strijd aan met de bosbouwers en hebben die uiteindelijk gewonnen.





In 1979 werd een deel natuurreservaat en in 2007 een nationaal park. De natuurbeschermers hebben direct alle eucalyptusbomen gekapt en er steen- en kurkeiken voor in de plaats gezet; een gigantisch karwei over een grote oppervlakte.



Het gaat wat op en neer maar echt moeilijk is deze wandeling niet.



Van op de top van de Cerro Gimio (374 m) hebben we een spectaculair uitzicht op de Salto del Gitano, de Tajo (Taag), en de Barbaon en Malvecino stromen. Op de top zelf staan er nog overblijfselen van een Romeinse wachttoren.



In dit gebied vindt men voornamelijk leisteen. Leisteen is klei die onder hogedruk werd omgevormd. Leisteen wordt onder andere gebruikt voor dakbedekking. Vroeger maakte men er ook schrijfplankjes van (schrijflei) en schrijfstiften of griffellei om er mee op de

schrijfplankjes te schrijven. De onderplaat van een professionele biljarttafel dient uit leisteen te zijn vervaardigd. De leisteen werd vroeger ook gebruikt als onderdeel van een wapenuitrusting, het werd voor de borst gehangen als pantser.





Vandaag is de zon overwegend van de partij en de komende dagen wordt er geen regen verwacht.





We klimmen naar de mirador in de hoop van er arenden en gieren te zien. Evenwel zien we

er vandaag niet zoveel. We hebben er slechts een vijf- of tiental gezien. Mogelijks heeft dit te maken met de thermiek die momenteel niet aanwezig is aan de mirador.



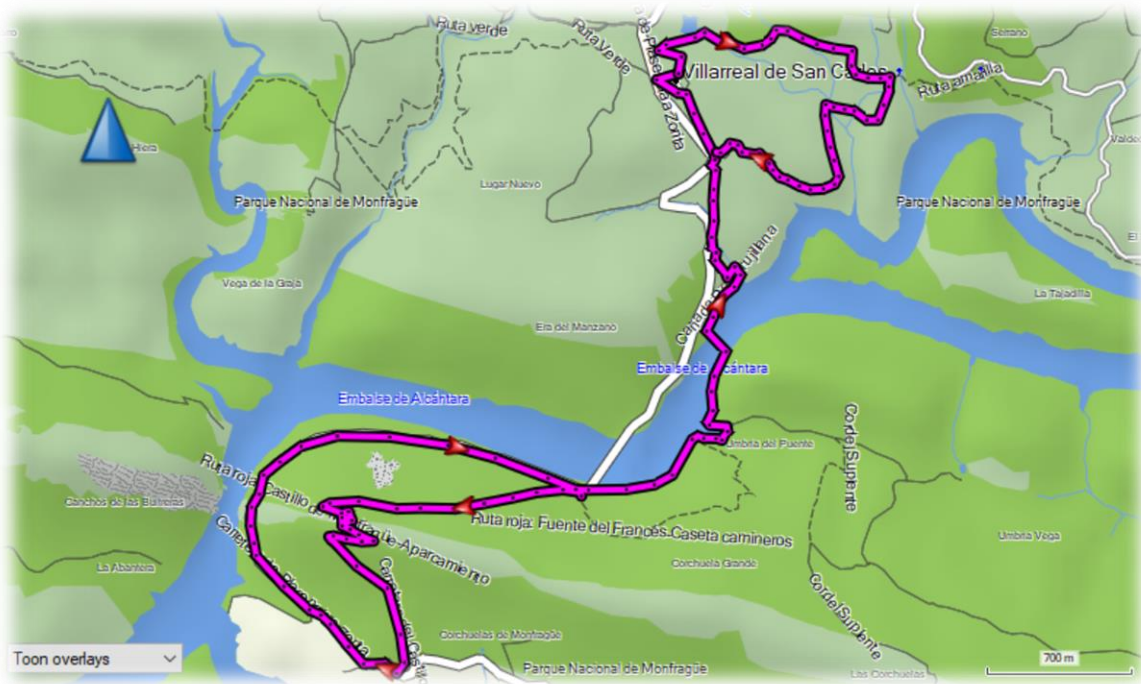




Ons hotel is gelegen in Villarreal de San Carlos. Dit kleine dorpje is volledig gebouwd rond het toerisme.

Donderdag 18 april 2024

- Wandeling : Luswandeling Salto del Gitano
- Gebied : Nationaal Park Monfragüe
- Afstand : 14 km
- Stijgen : 500 m
- Dalen : 500 m
- Duur : 6 uur



Villarreal de San Carlos is de enige nederzetting in het Nationaal Park Monfragüe. Het zijn allemaal, op elkaar gelijkende, stenen huisjes.




Gisteren hebben we nauwelijks gieren en arenden gezien. We hopen dat we vandaag meer geluk gaan hebben.



De Gaspeldoorn of Albolaga is nu in volle bloei. Het is een peulvruchtplant met gele bloemen gewapend met zeer scherpe doornen. De plant wordt gebruikt om het vuur aan te steken en, tijdens het slachten, om het haar van het varken te schroeien of te verkolen, omdat

het in de winter, als het droog is, zeer goed brandt (in de lente wordt het groen en produceert het gele bloemen). Het spreekwoord waarschuwt ons dat “de liefde van een hoer en het vuur van albolaga snel oplicht en snel uitgaat” (het vuur dooft heel snel).





Normaal gaat ons pad over de brug die je hier op de foto ziet. Evenwel is de brug nu niet meer zichtbaar omdat men het peil van het stuwmeer kunstmatig hoog houdt. Vermoedelijk

zal deze brug het zonlicht nooit meer zien. Deze brug werd vroeger gebruikt door het verkeer maar door de regelmatige overstromingen heeft men een nieuwe brug gebouwd.

